
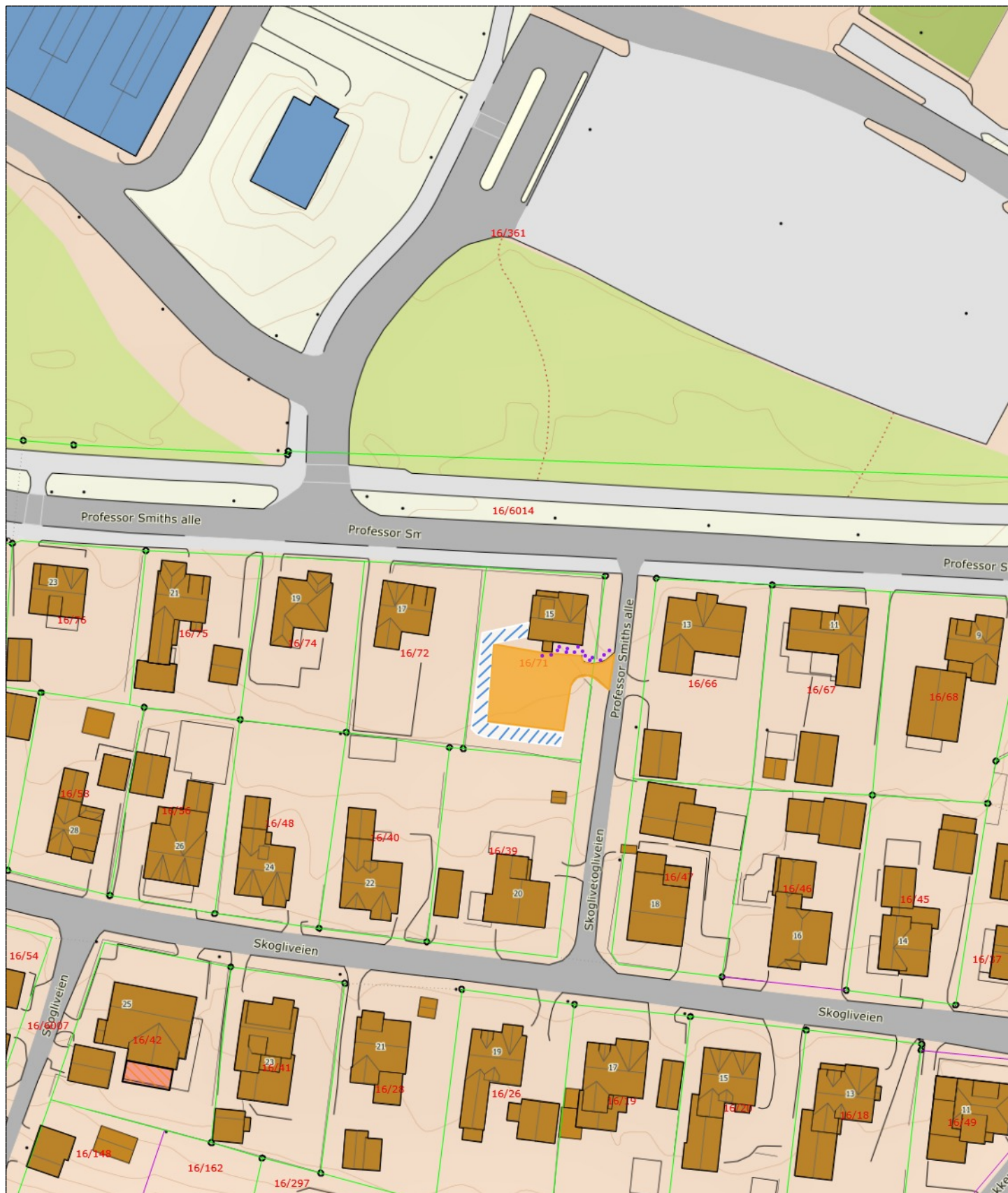


	<h1>Kartutsnitt</h1>	
	<p>Konnerudgata 76, Drammen Bolg</p>	

Målestokk: 1:1000  
Dato:10/4-2026  
Format A4





	<h1>Kartutsnitt</h1>	
	<p>Professor Smiths alle 15, Drammen Bolig</p>	

Det tas forbehold om evt. feil/mangler i kartgrunnlaget. I forbindelse med prosjektering/anleggsarbeid må aktuelle faginstans kontaktes.





DRAMMEN  
KOMMUNE

## Kartutsnitt

Professor Smiths alle 29 og 29A, Drammen  
Bolig



Målestokk: 1:1000  
Dato:10/4-2026  
Format A4









DRAMMEN  
KOMMUNE

## Kartutsnitt

Rødskoggata 1A-M, Drammen  
Bolit



Målestokk: 1:1000  
Dato:10/4-2026  
Format A4

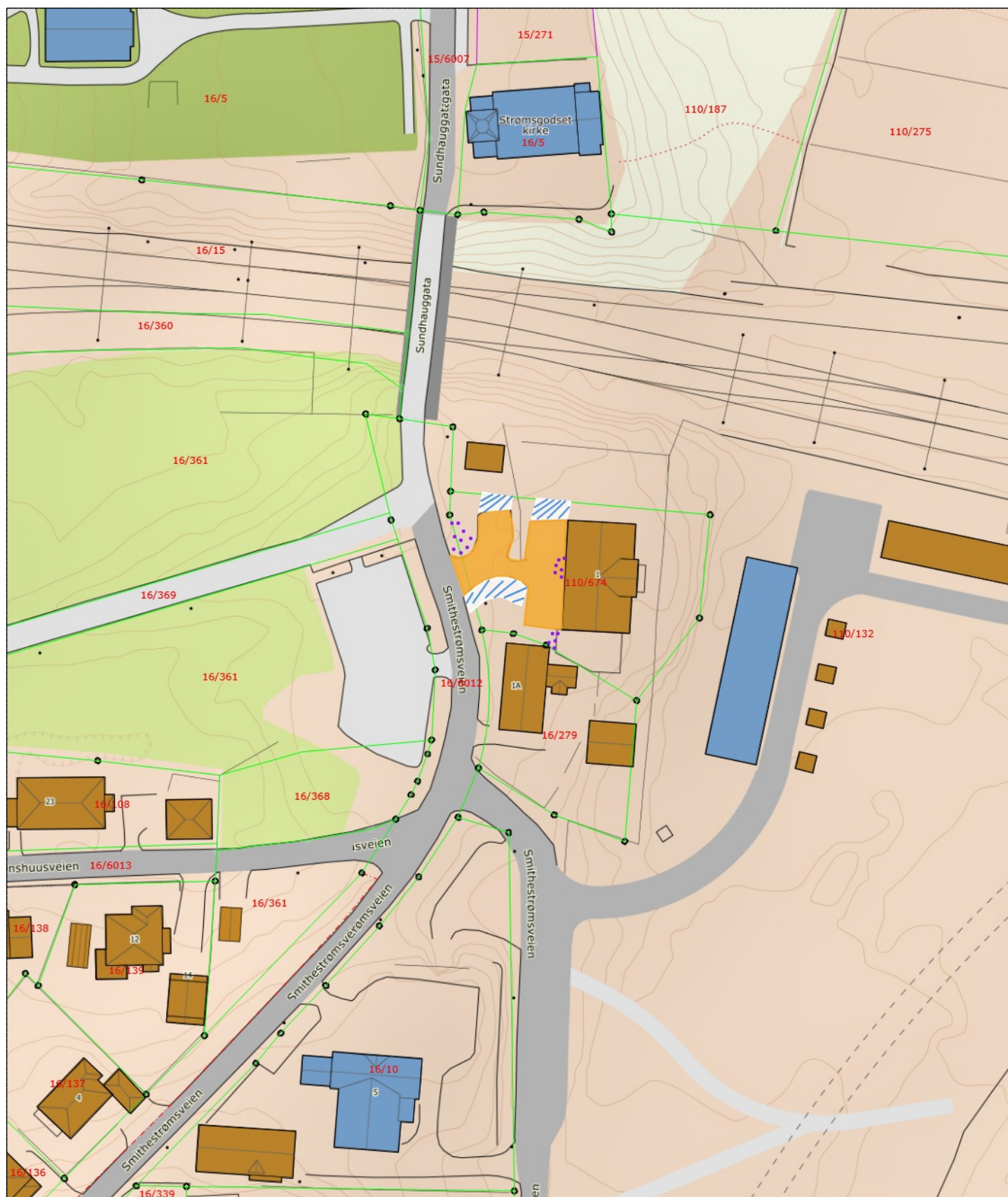






 <p>DRAMMEN KOMMUNE</p>	<h1>Kartutsnitt</h1>	
	<p>Skogliveien 31, Drammen</p>	

Målestokk: 1:1000  
Dato:10/4-2026  
Format A4

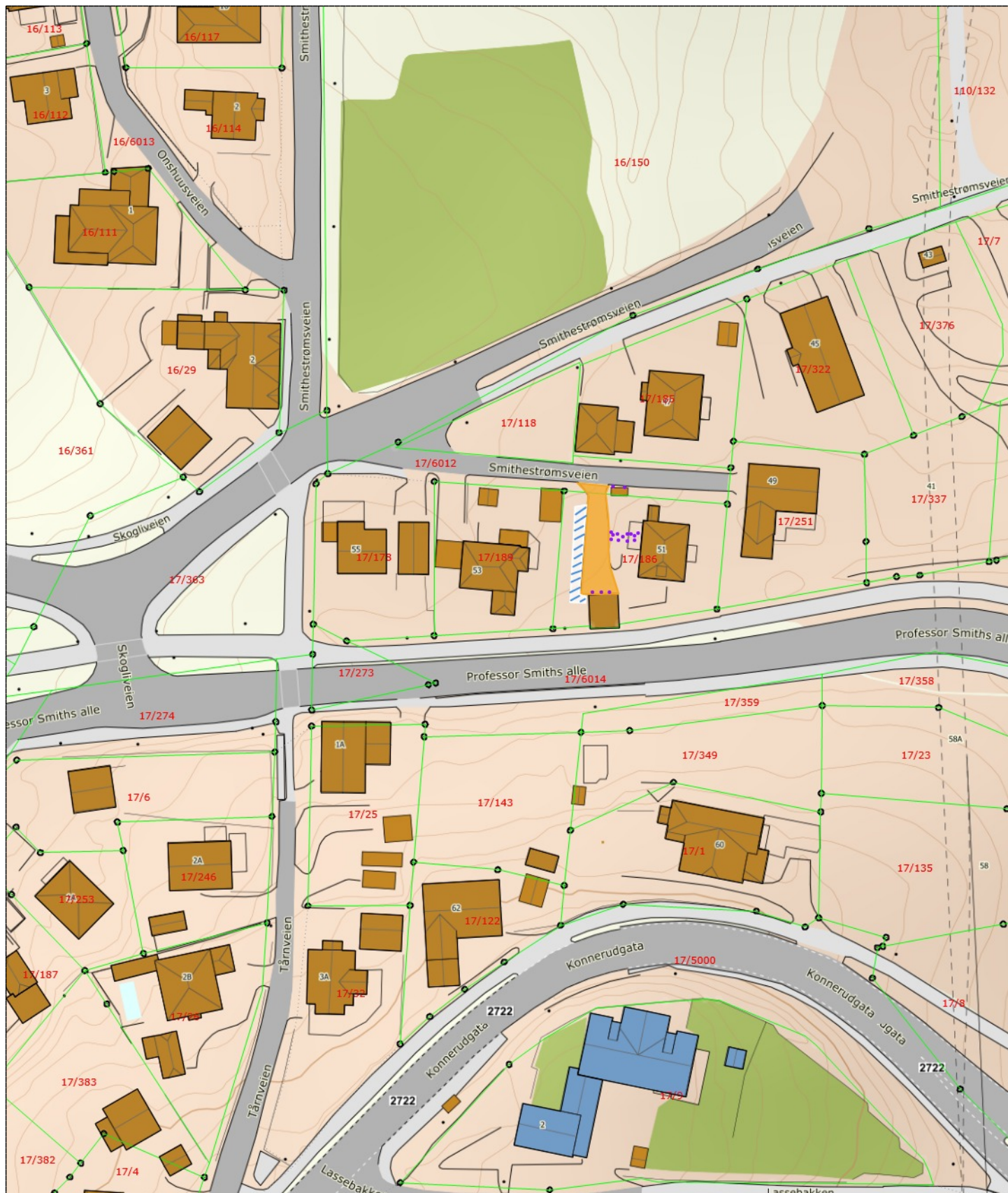






 <p>DRAMMEN KOMMUNE</p>	<h2>Kartutsnitt</h2>	
	<p>Smithestrømsveien 1, Drammen Bolig</p>	

Målestokk: 1:1000  
Dato:10/4-2026  
Format A4





 <p><b>DRAMMEN KOMMUNE</b></p>	<h2>Kartutsnitt</h2>	
	<p>Smithestrømsveien 51, Drammen Bolig</p>	

Målestokk: 1:1000  
Dato:10/4-2026  
Format A4





DRAMMEN  
KOMMUNE

## Kartutsnitt

Tårnveien 24, Drammen



Målestokk: 1:1000  
Dato: 10/4-2026  
Format A4





## Kartutsnitt

Veslebakken 6, Drammen  
Bolig



Målestokk: 1:1000  
Dato:10/4-2026  
Format A4